


BH CATALUNYA BIKE RACE

ACCÉS AVITUALLÁMENTS



Diputació
de Girona



Ajuntament de
Puigcerdà

octagon
esedos



**PUIGCERDÀ
BELLVER DE Cerdanya
27.28.29 SEP 2024**

BH

GARMIN.



SKODA



NDL
PRO - HEALTH

nw
northwave

GOBIK®

ingood by REALE
SEGUROS

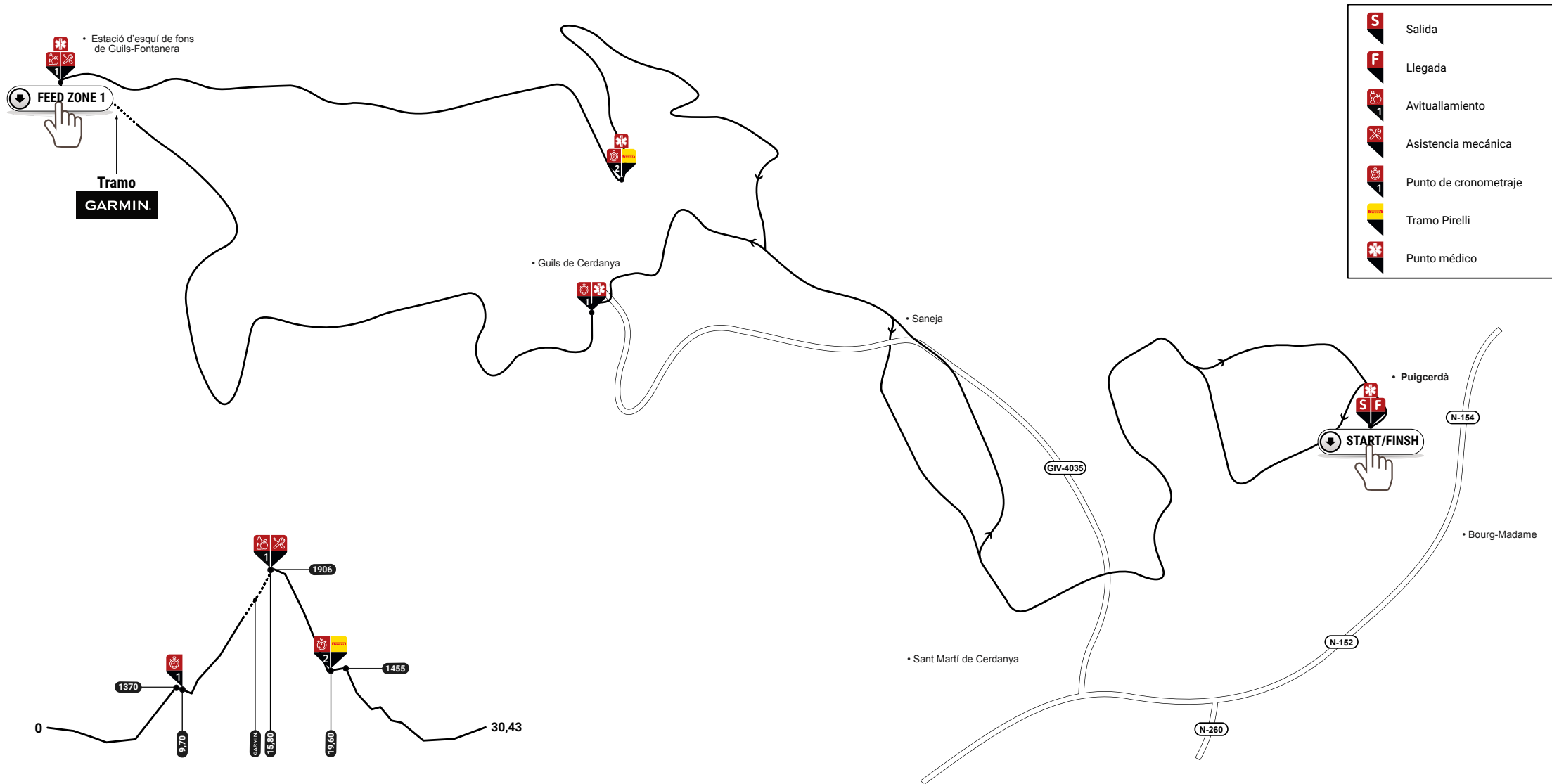


CERDANYA
Cycling Culture



ETAPA 1. RECORREGUT

2



ETAPA 1. ACCÉS AVITUALLAMENT

3

ACCÉS AVITUALLAMENT 1

STEP 1

Ubicar-se a la sortida de l'etapa 1.

STEP 2

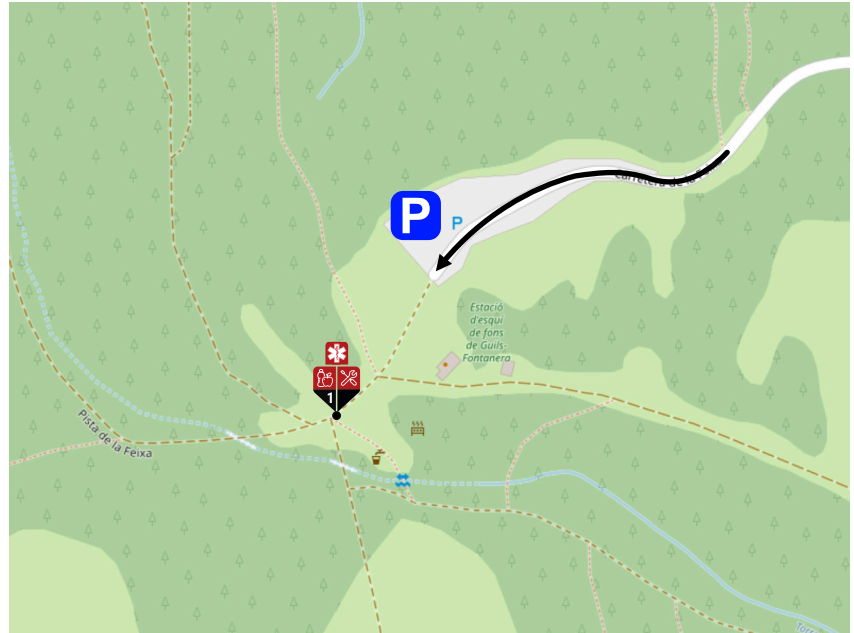
Pulsar l'ícona de Feed Zone 1 de l'anterior mapa. Obrir el link amb Google Maps.

STEP 3

Seguir la ruta per carretera N-260 direcció Bolvir i després seguir per la Carretera de la Feixa fins l'ubicació.

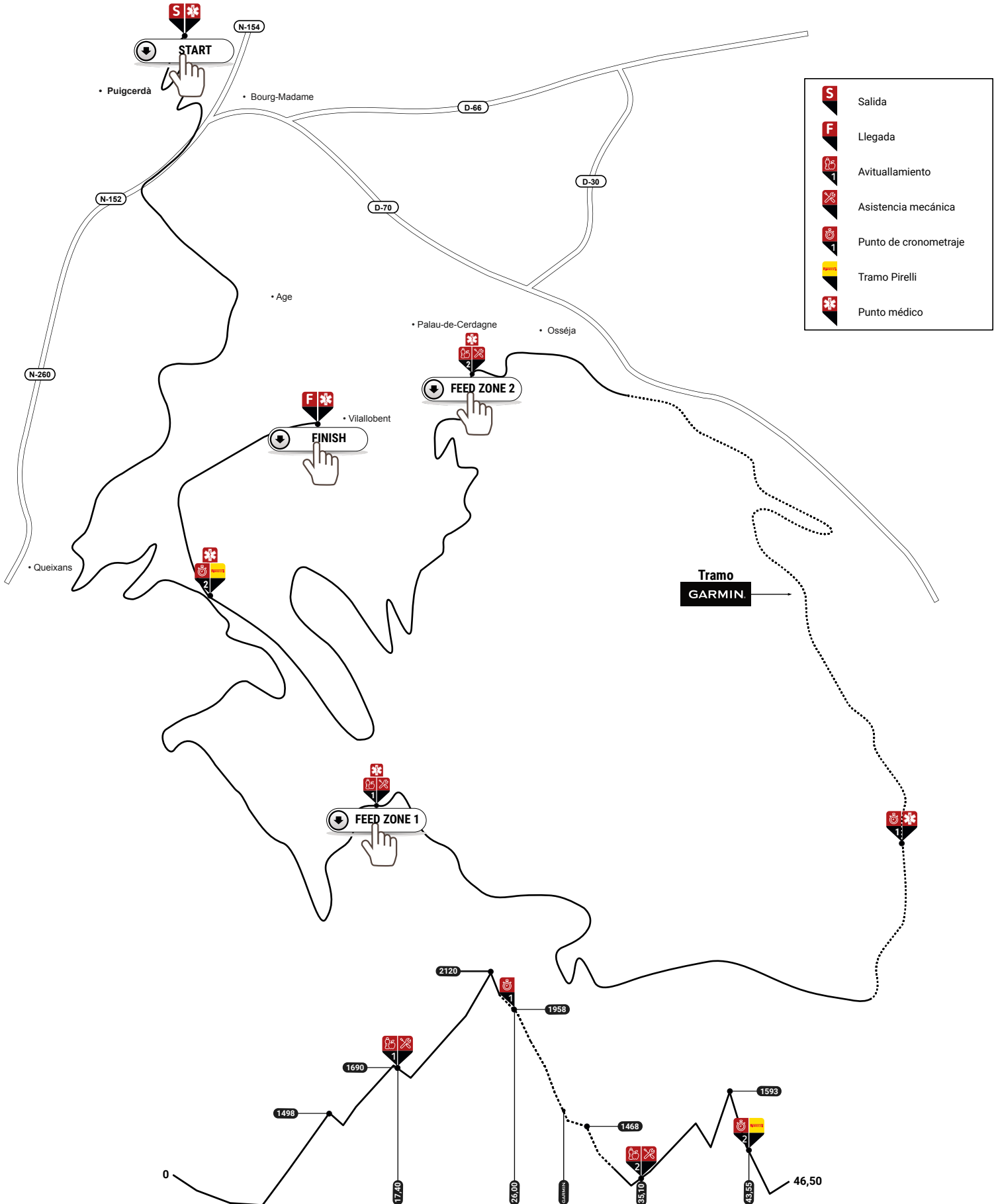
STEP 4

Obligatori aparcar el vehicle abans de la zona d'avituellament, seguint les indicaciones del personal STAFF.



ETAPA 2. RECORREGUT

4



ETAPA 2. ACCÉS AVITUALLAMENTS

5

ACCÉS AVITUALLAMENT 1

STEP 1

Ubicar-se a la sortida de l'etapa 1.

STEP 2

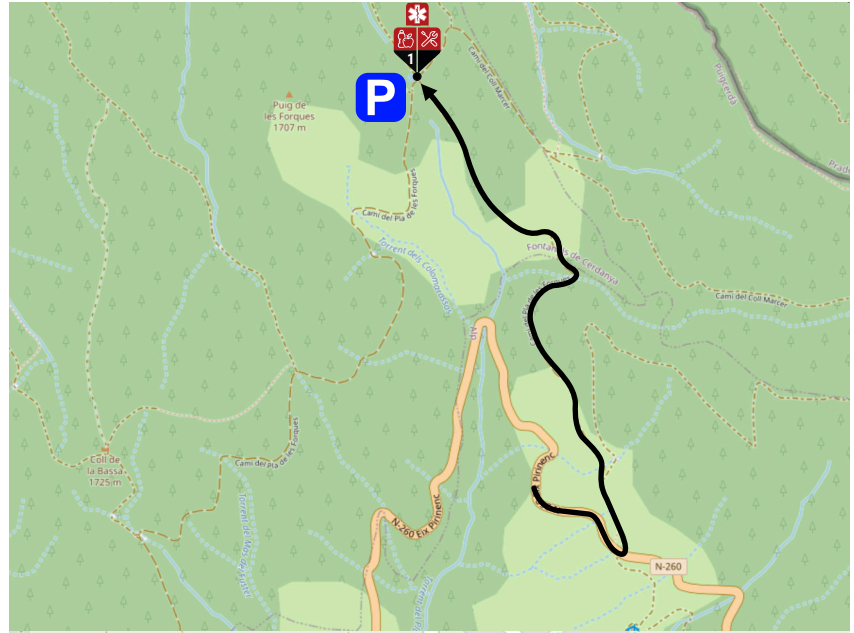
Pulsar l'ícona de Feed Zone 1 de l'anterior mapa. Obrir el link amb Google Maps.

STEP 3

Seguir la ruta per carretera N-250 direcció La Molina i seguir pel Camí de Queixans a Pla de les Forques.

STEP 4

Obligatori aparcar el vehicle abans de la zona d'avituellament, seguint les indicacions del personal STAFF.



ACCÉS AVITUALLAMENT 2

STEP 1

Ubicar-se a la sortida de l'etapa 2.

STEP 2

Pulsar l'ícona de Feed Zone 2 de l'anterior mapa. Obrir el link amb Google Maps.

STEP 3

Seguir la ruta per Rte d'Osseja direcció Palau-de-Cerdagne.

STEP 4

Obligatori aparcar el vehicle abans de la zona d'avituellament, seguint les indicacions del personal STAFF.

